

ZRUŠENÉ

Zoznam verejnoprospešných stavieb

Stavby verejnej občianskej vybavenosti a sociálnej infraštruktúry

- VS 1 Stavba rozšírenia cintorína.
- VS 2 Stavba verejného športového multifunkčného ihriska.
- VS 3 Stavba základnej občianskej vybavenosti pri navrhovanej lokalite L2.

Stavby verejnej dopravy a verejného technického vybavenia

Stavby dopravy a dopravných zariadení

- VS 4 Stavba na úpravu cesty #68 I/20 v intraviláne obce na kategóriu B1-MZ 14(13,5)/60.
- VS 5 Stavby nových miestnych komunikácií v kategórii C3-MO 7,5/30, C3-MO 8/40, vrátane chodníkov a zeleného pásu.
- VS 6 Stavby peších chodníkov pozdĺž cesty #68 I/20 v zastavaných častiach obce.
- VS 7 Stavby peších chodníkov pozdĺž jestvujúcich miestnych komunikácií.
- VS 8 Stavby verejných parkovísk P 1 - P 13.
- VS 9 Stavby zastávkových pruhov a prístreškov zastávok hromadnej autobusovej dopravy.

- VS 10 Stavby dvoch cykloturistických trás.

- VS 11 Stavba pre modernizáciu a zdvojkolajnenie severojužného magistrálneho ťahu kategórie I.b v úseku s hranica PR - Plaveč - Prešov - hranica Košický kraj / Kysak / na rýchlosť 120 - 160 km/h vrátane železničného tunela Obišovce (KSK) - Ličartovce (PSK) a pre preložku trate mimo mesta Prešov po roku 2015 podľa ÚPN mesta Prešov.

Stavby vodného hospodárstva

- VS 12 Stavby rozšírenia verejného vodovodu.
- VS 13 Stavby rozšírenia verejnej gravitačnej splaškovej kanalizácie.
- VS 14 Stavba rozšírenia a rekonštrukcie čistiarnie odpadových vôd.

Stavby energetiky a energetických zariadení

- VS 15 Stavby nových trafostaníc TS 4 - TS 7 a VN prípojok k nim.
- VS 16 Stavby trasy NN vedenia káblových rozvodov v zemi s napojením z jestvujúcich a nových zdrojov elektrickej energie.
- VS 17 Stavby verejného osvetlenia v nových obytných a športových lokalitách.
- VS 18 Stavby potrebného rozšírenia STL plynovodov.


Stavby telekomunikácií

- VS 19 Stavby prípojných metalických a optických káblov pre jednotlivé lokality v súbehu s trasami vedení sekundárnej NN siete v obci.

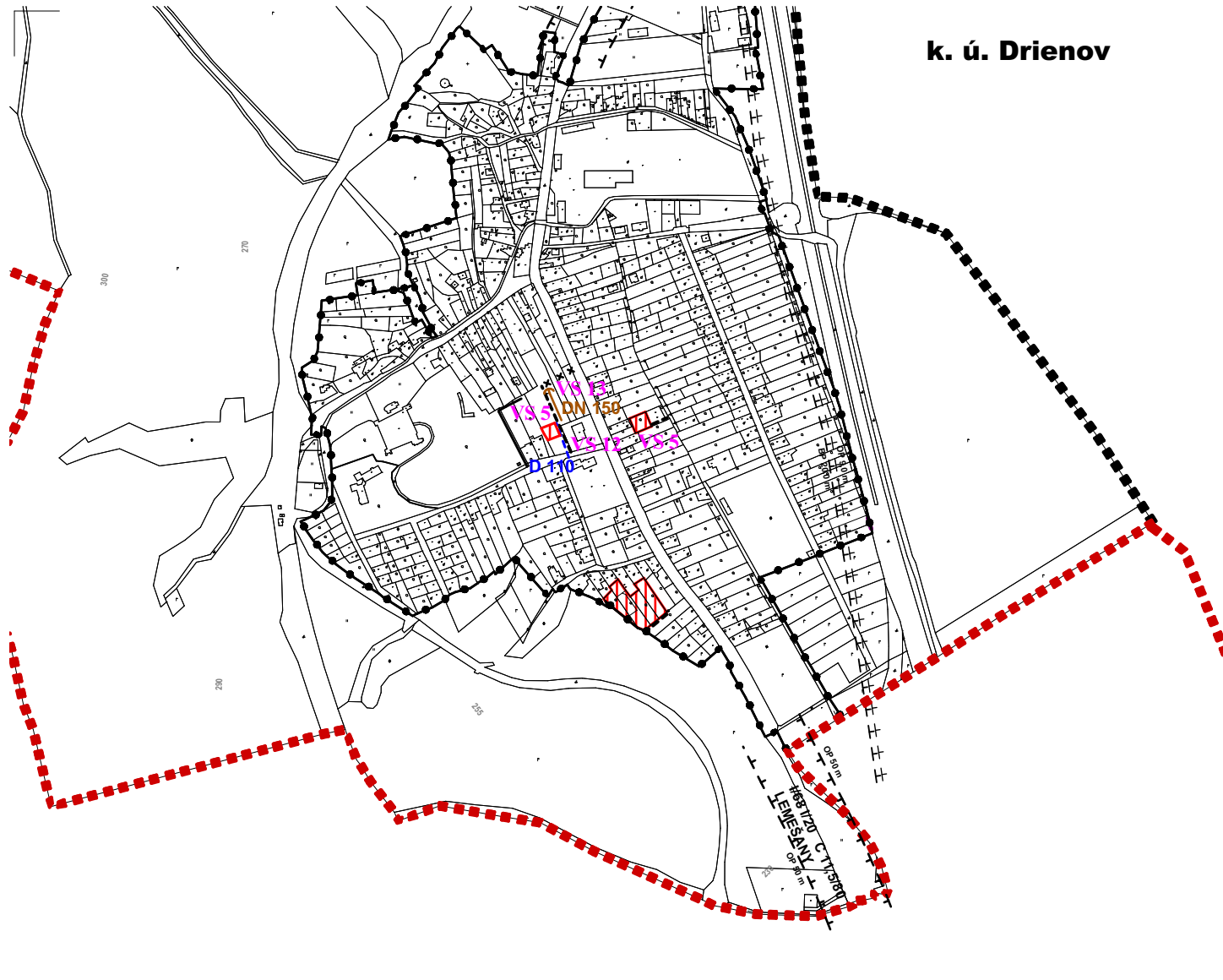
Stavby v oblasti ochrany a tvorby životného prostredia

- VS 20 Stavba regulácie a úprav Ličartovského potoka.
- VS 21 Stavby prekrytia Obišovského melioračného kanála č. 5407 031 001.
- VS 22 Stavba na kompostovanie organického odpadu severne od obce, na navrhovanej ploche výroby, skladov a skládok.

k. ú. Obišovce



k. ú. Drienov



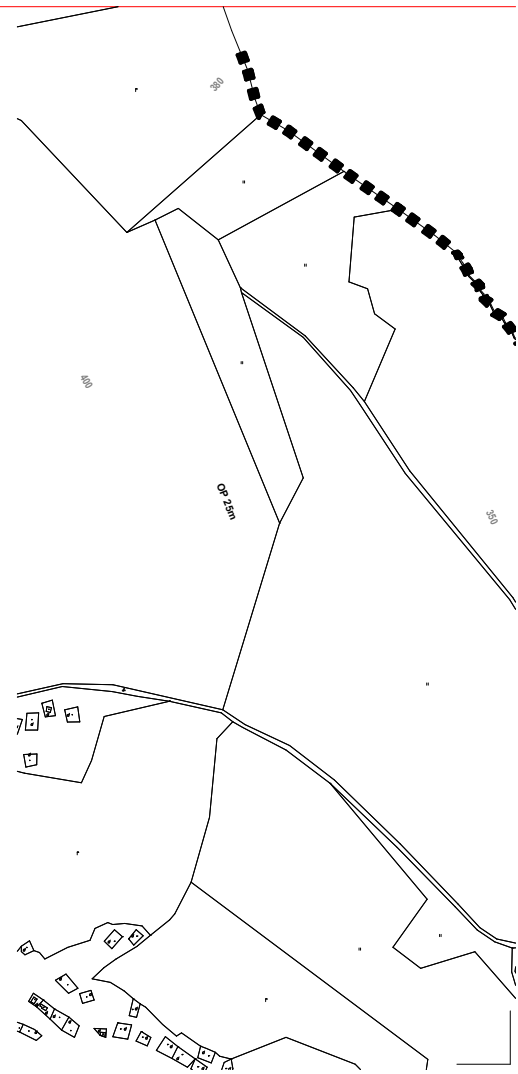
STAV	NÁVRH	VÝHLAD

HRANICA KRAJA
 HRANICA KATASTRÁLNEHO ÚZEMIA
 HRANICA ZASTAVANÉHO ÚZEMIA OBCE
 PLOCHA RODINNÝCH DOMOV

--	--	--

MIESTNA A ÚČELOVÁ KOMUNIKÁCIA

VODOVOD
 SPLÁŠKOVÁ KANALIZÁCIA



LIČARTOVCE ÚZEMNÝ PLÁN OBCE

SCHÉMA ZÁVÄZNÝCH ČASTÍ A VEREJNOPROSPEŠNÝCH STAVIEB

