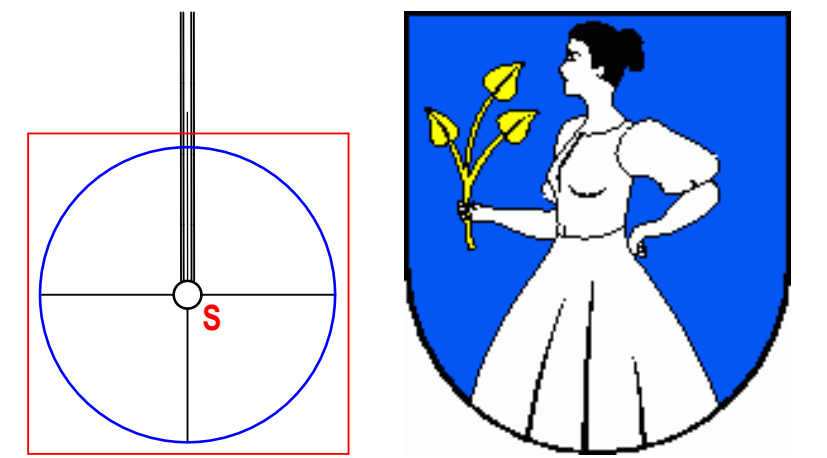


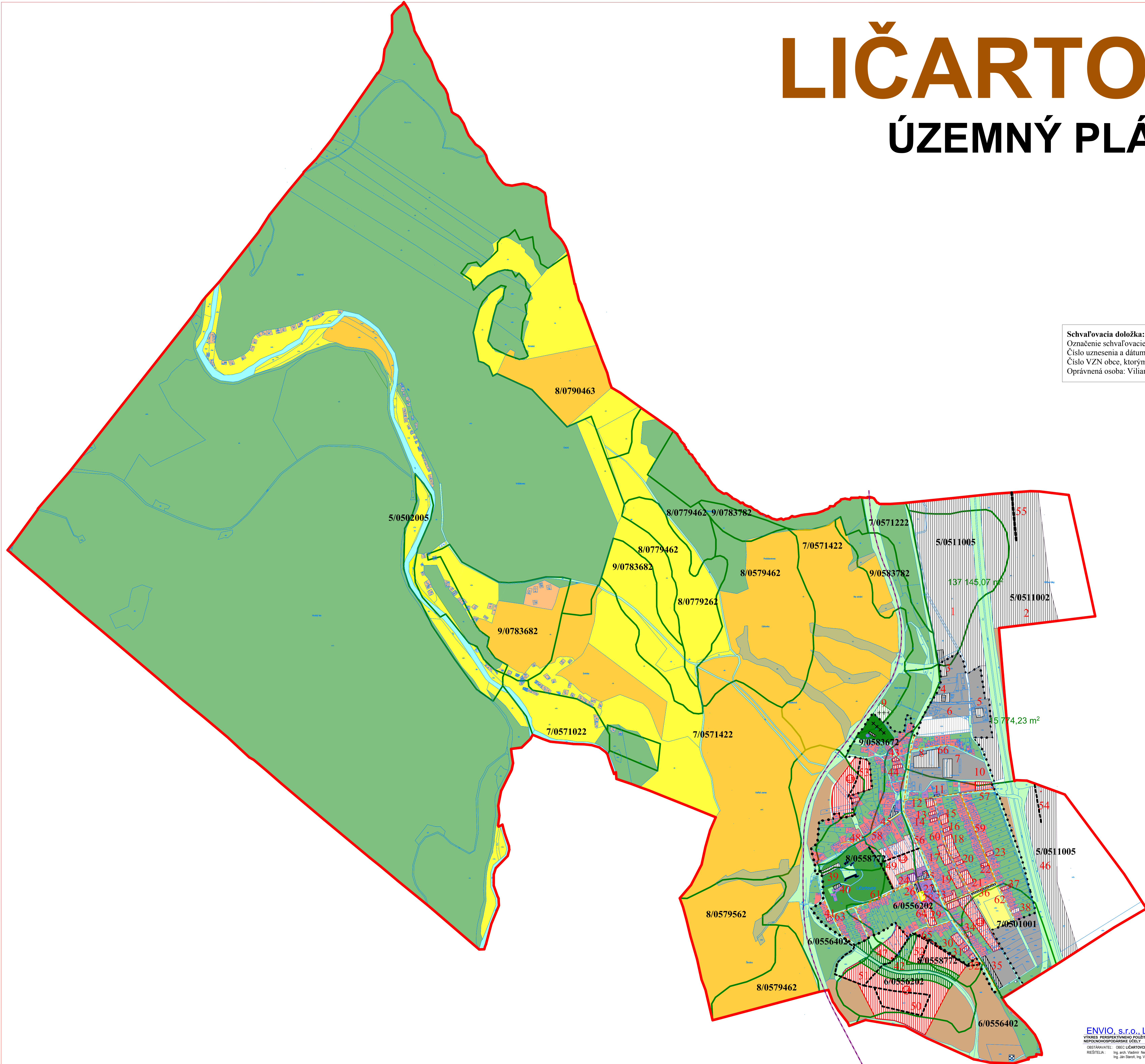
LIČARTOVCE










ÚZEMNÝ PLÁN OBCE

M = 1 : 5 000



Schvaľovacia doložka:
 Označenie schvaľovacieho orgánu: Obecné zastupiteľstvo v Ličartovciach
 Číslo uznesenia a dátum schválenia:
 Číslo VZN obce, ktorým sa vyhlasuje záväzná časť ÚPN obce :
 Oprávnená osoba: Viliam Jurko - starosta obce



- | | |
|---|-------------------------------------|
| NÁVRH | |
|  | HRANICA KATASTRÁLNEHO ÚZEMIA |
|  | HRANICA ZASTAVANÉHO ÚZEMIA OBCE |
|  | PLOCHA RODINNÝCH DOMOV |
|  | PLOCHA OBČIANSKEJ VYBAVENOSTI |
|  | PLOCHA REKREAČIE A CESTOVNÉHO RUCHU |
|  | PLOCHA ŠPORTU |
|  | PLOCHA VÝROBY, SKLADOV A SKLÁDKOV |
|  | PLOCHA TECHNICKÉHO VYBAVENIA |
|  | VEREJNÁ ZELEŇ |
|  | VYHRADENÁ ZELEŇ - CINTORÍN |
|  | VYHRADENÁ ZELEŇ - IZOLAČNÁ ZELEŇ |
|  | TRVALÝ TRÁVNATÝ PORAST |
|  | LES |
|  | ORNÁ PÓDA |
|  | VDNÉ TOKY A PLOCHY |
|  | HRANICA INUNDAČNÉHO ÚZEMIA |
|  | NAVROVANÉ MIESTNE KOMUNIKÁCIE |
|  | NAVROVANÉ CHODNÍKY |
|  | HRANICA BPEJ |
| 5/0511005 | KÓD BONTNIA SKUPINA/BPEJ |

ÚZEMNÝ PLÁN OBCE LIČARTOVCE

ENVIO, s.r.o., Levočská 2, Prešov
VÝKRES PERSPEKTÍVNEHO POŽITIA POĽNOHOSPODÁRSKEJ A LESNEJ PÓDY NA
NEPOLNOHOSPODÁRSKE ÚČELY
OBSTARÁVATEĽ : OBEC LIČARTOVCE
RIEŠITEĽIA : Ing. arch. Vladimír Nedelko, Ing. arch. Ivan Vook AA, Ing. Ján Starý, Ing. Ján Bača,
 Ing. Ján Starší, Ing. Vasil Vachna, Jozef Andrej

E: 01.2010

7